

# 20 мест вокруг Тель-Авива, часть II – Иудея и Самария

○ KONSTANTIN HOSHANA · SUNDAY, 25 OCTOBER 2015

*\* Последние 3 месяца работаю над небольшим онлайн путеводителем по Самарии. Предлагаю вашему вниманию первую часть гайдбука. Текст находится в доработке. Буду признателен за поправки.*

Мой [первый обзор достопримечательностей вокруг Тель-Авива](#) избегает большинства мест расположенных к востоку от города. Я долго сомневался, какие объекты включать в список рекомендаций. В конечном итоге решил сделать дополнительный пост и познакомить читателей с малоизвестным зарубежному туристу нагорьем.

Самостоятельные путешественники редко забираются в эти края. Загвоздка заключается в том, что восточней Т.А. начинается Палестинская Автономия – Иудея и Самария. Несмотря на то, что Самария находится всего в 14 километрах (расстояние до забора безопасности) от окраин Тель-Авива, мало кто из туристов осознаёт эту близость. [Уникальность Иудеи и Самарии](#) заключается в том, что это один из последних клочков земли на планете, который формально не принадлежит ни одному государству. В мире осталось только два таких места: израильские территории и Антарктика. Этот самобытный край сохранил библейские пейзажи, которые на территории Израиля давно стали большой редкостью.

Последние годы этот регион набирает популярность у европейских паломников, но остаётся малоизвестен русскоязычному туристу. Для любителей путешествовать Израиль, с его спорными территориями, – это единое геополитическое пространство, и ситуация вряд ли в ближайшие годы изменится. В конце этого поста можно найти небольшой обзор вопросов безопасности, истории, инфраструктуры и прочих особенностей этого региона. Я включил в список то, что, на мой взгляд, является самым ярким и интересным для посещения. Рекомендации рассчитаны на любителей этнографии и экотуризма. Как и в первом посте, все указанные мной достопримечательности находятся в пределах часа езды от Тель-Авива. В описании

каждого из объектов будет указано насколько место доступно для посещения.

**Список описанных достопримечательностей и заглавие:**

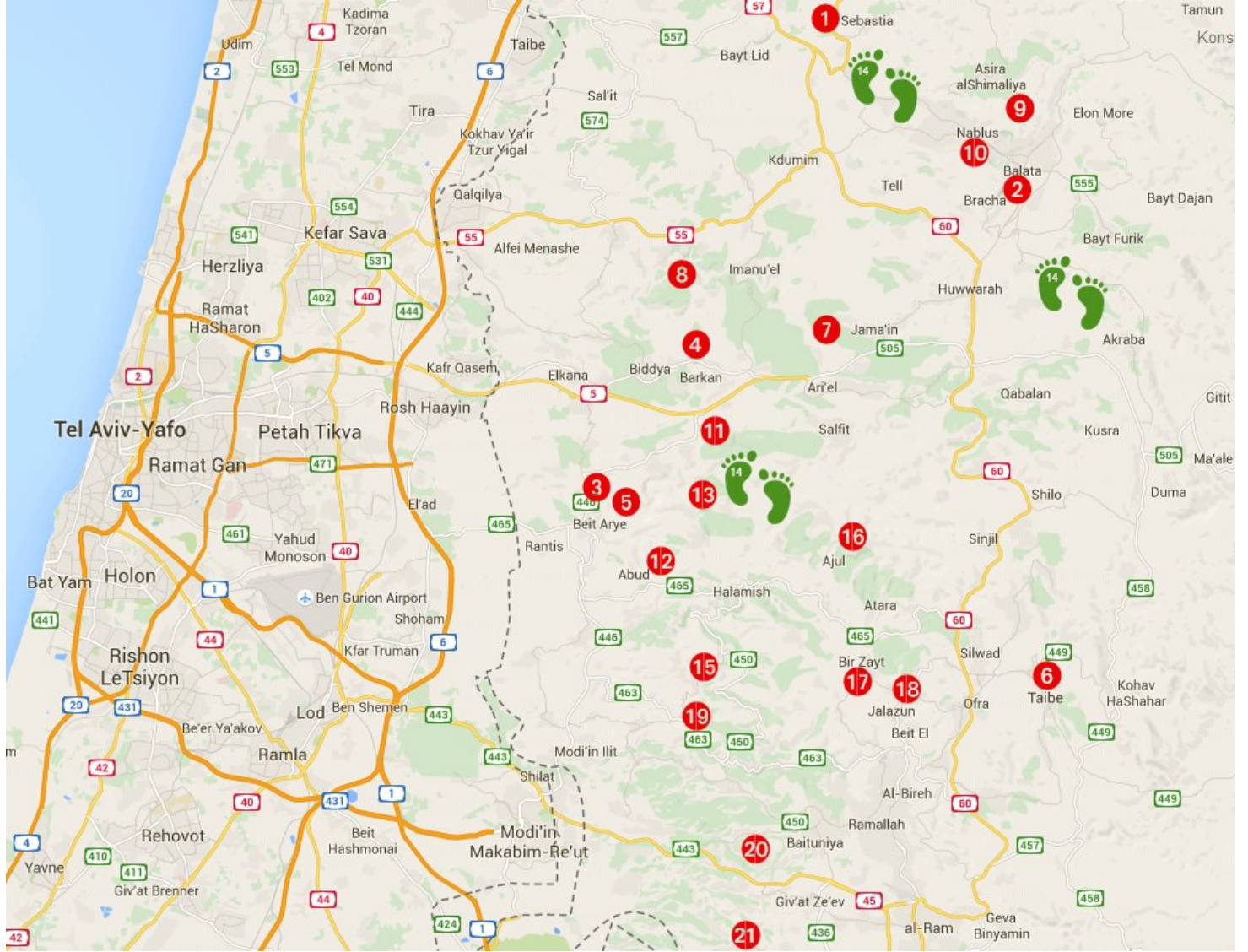
- 1) Столица древнего Израильского царства — Себастья (Самария)
- 2) Гора Гризим
- 3) Византийские монастыри Дэйр Саман и Дэйр Кала
- 4) Гробница Деир ед-Дерб
- 5) Скальный массив и развалины крепости Хирбет Бенат Бар
- 6) Христианский Тайбе — библейская Офра
- 7) Правящие деревни — Джамаин и Деир Истия
- 8) Живописные развалины времен Второго храма — Хирбет Шахда
- 9) Жертвенник Иисуса Навина на горе проклятия Эйваль
- 10) Наблус — Палестинский Неаполь
- 11) Древние каменоломни и некрополь — Хирбет Каркуш
- 12) Христианский Абуд
- 13) Правящие деревни — Деир Гасана
- 14) Экотуризм — Путь Авраама и Суфийская тропа
- 15) Дом Бога на горе Эфраим — БейИллу
- 16) Правящие деревни — Абвейн
- 17) Христианский Бирзейт
- 18) Библейская Гофна — Джифна
- 19) Крепость Рас Каркар
- 20) Шейх Зейтун и Ум Эль-Шейх (Мама всех шейхов)
- 21) Эммаус Эль-Кубейбе

-----

Что нужно знать перед посещение Западного Берега?

Туристические особенности Самарии.

Краткое знакомство с Самарией.



1) Столица древнего Израильского царства – Себастия (Самария) (карта)





На протяжении почти двух столетий Самария являлась столицей Северного Израильского царства. В период Первого Храма (950 — 586 до н. э.) этот город был подобен тому, чем сегодня является для Израиля Тель-Авив. Богатая плодородными землями и источниками Самария была экономической столицей региона. Северное царство было более богатым и развитым относительно своего южного соседа – Иудеи. Площадь древнего акрополя Себастии равнялась 320 дунам. Для сравнения, Иерусалим того периода занимал всего 160 дунам. Себастиа пришла в упадок после противостояния Ассирии в 8 веке до н.э. Огромное количество беженцев из Северного царства перебралось в соседнюю Иудею.

В I веке до н.э. город был переименован Иродом Великим в Себастию. Новое название было дано в честь греческого титула императора Октавиана . *Sebaste (Август)*, что переводится с греческого как почетный.

Развалины Себастии являются археологическим парком. Это единственный национальный парк Израиля, переданный под контроль Палестинской Автономии. Важная часть исторического наследия Себастии, находится в одноименной деревне. Последние годы деревня активно развивается. В Себастии были отреставрированы и открыты для посещения феодальные усадьбы османского периода. На сегодняшний

день они используются для туристов в качестве хостелов. Вокруг парка проложены живописные тропы. Самые популярные маршруты – это «Лимонный Путь» и Путь Авраама

Визит в Себастию рекомендуется начинать в одноименной деревушке. В старой части деревни были раскопаны римские саркофаги (нижнее фото). Также деревня является традиционным местом захоронения обезглавленного тела Иоанна Крестителя. Могила Предтечи почитается мусульманами. В Коране Иоанн фигурирует как пророк Неби Ихия. Место поклонения (макам) Неби Ихия расположен на территории деревенской мечети – бывшей некогда церковью крестоносцев. Для того чтобы посетить музей Себастии и феодальные усадьбы, следует [связаться с хостелем](#). Археологический парк находится на расстоянии нескольких минут ходьбы от центра деревни.

Желающие посетить Себастию могут сделать это как на машине, так и на маршрутных такси, идущих из Нааблуса. Иногда в национальные парки приезжают израильские, организованные туры, но они ограничиваются только раскопками и не посещают деревню.

Жители Себастии очень общительны и гостеприимны к туристам, а [местные хостелы считаются лучшими в ПА](#). В деревне есть несколько русскоязычных арабов. В их числе председатель сельсовета Хаед, который учился в Днепропетровске.

Пример маршрутов: [1](#) , [2](#) , [3](#)

## **2) Гора Гризим (карта)**





Самаритяне являются своего рода еврейскими староверами. Библейская традиция называет их «кутим» – в честь народа который был перемещен в Самарию во время ассирийских завоеваний. Библия повествует, что чужеземцы попросили принять иудаизм, дабы не гневить местных богов. Сами самаритяне считают себя потомками Израильского царства.

Исторические свидетельства, связанные с самаритянами можно найти у Иосифа Флавия. В книге «Иудейских древностей» упоминается, что после возвращения евреев из Вавилонского изгнания, в Самарии правил персидский сатрап Санаваллат (4 век до н.э.). Персидский наставник относился с опаской к возрождению былого величия Иерусалима. Санаваллат заключил союз с верховным священником иудеев Менаше, выдав за него свою дочь. Брак с иноверкой пришелся не по душе выступавшим за чистоту нации Эзре и Нехемие. Менаше был изгнан из Иерусалима и обосновался в Самарии. Санаваллат построил для него на горе Гризим храм, который был полной копией Иерусалимского. Самаритянский храм просуществовал 2 столетия, но в конечном итоге был разрушен Иоанном Гиркан. Хасмонеи стремились навязать принудительное обращение в иудаизм. Религиозные гонения затронули все народы оказавшиеся на территории еврейского царства. Насильственный гиюр прижился у едомитян и в Итуреи, но был отвергнут самаритянами.

Основания самаритянского храма были обнаружены археологами во время раскопок на горе Гризим.

Несмотря на раскол, население Самарии продолжило соблюдать еврейские традиции. Уже тогда их иудаизм сильно отличался от принятого в Иудее. Самаритяне продолжили использовать древний еврейский алфавит, в то время как жители Иудеи перешли на арамейское написание. Среди историков есть предположения, что евреи сменили алфавит, чтобы отличить себя от самаритян. Самаритяне признают только Тору и считают священной гору Гризим, а не Иерусалим. По сей день раз в год на горе Гризим приносят в жертву животных, как это было принято во времена Второго Храма.

Удобней всего посетить гору Гризим в пятницу днем до закрытия входа на гору. Под вечер можно понаблюдать, как самаритяне готовятся к встрече субботы.

Фотографировать верующих с наступлением шабата, это нарушение религиозных традиций. Стоит помнить об этом во время посещения горы Гризим. Храм на горе Гризим является национальным парком. К сожалению, он закрыт по субботам и воскресениям.

Также на Горе Гризим имеется музей. Местный священнослужитель [Хусней Кохен](#) проводит экскурсии для всех интересующихся самаритянами. Год назад его экскурсия в музей стоила 120 шах с группы.

На вершине горы расположены несколько живописных смотровых площадок. Одна из них находится на территории национального парка. Если заповедник закрыт, то можно обойти ограждения с севера и насладиться панорамой с соседнего холма. Ещё одна смотровая площадка с великолепным видом на Наблус – Мицпе Иосиф – находится в 10 минутах ходьбы от центра [Кирьят Луза](#). Рядом с площадкой Мицпе Иосиф сохранились развалины греческого храма и мозаичные полы византийской церкви Тель Э-Рас. В прошлом в этот храм вела 300-метровая монументальная лестница от подножия горы Гризим. Ступени сохранились только на вершине холма.

Добраться до самаритян можно как на машине, так и на такси со стороны Наблуса. Место популярно среди иностранных и израильских туристов. При наличии проводника можно пройти по красивейшему пешему маршруту от Кирьят Луза до утесов [Ирак Бурин](#).

Пример маршрутов: [1](#)

### **3) Византийские монастыри Дэйр Саман и Дэйр Кала (карта 1, карта 2)**





Византийские монастыри Дэйр Саман и Дэйр Кала находятся рядом с еврейским поселением Педуэль. По всей видимости, это были укрепленные фермы-монастыри на границе земель, контролируемых самаритянами. Через эти крепости шел важный торговый путь в Наблус. Жители христианских монастырей занимались виноделием. Это крупнейшие винодельни из обнаруженных в Самарии.

Вино со Святой Земли ценилось по всей Европе. Согласно Новому Завету, Христос разламывает хлеб и называет его своим Телом, а вино в чаше – своей Кровью. Христиане видели особый символизм в мессе, сопровождаемой вином из Палестины. В византийский период Палестины, вино и оливковое масло приносило бешеную прибыль. Виноделием занимались все. Даже бывшие кочевники, набатеи постепенно приобщились к винному бизнесу. Самарийские вина славились своим качеством. Считается, что именно из окрестностей Дэйр Саман поставляли вино в еврейский Храм. Библейский поставщик вин Бейт Альфа Лэяин находился где-то по соседству. Традиция древнего виноделия была утрачена с приходом ислама.

Посещение Дэйр Саман и Дэйр Кала не требует особых мер предосторожности. Оба монастыря находятся прямо на краю еврейских поселений. Между монастырями проложена живописная тропа, маршрут по которой занимает порядка часа. К Дэйр Кала можно подъехать через поселение Педуэль. Ключ от калитки в заборе



безопасности находится у охранника на воротах поселения. Важно иметь в виду, что Педуэль – это религиозное поселение, и оно наглухо закрыто на протяжении всей субботы. В выходные машину можно оставить снаружи – возле ворот Педуэля.

*\* По соседству с Педуэль находится ещё два монастыря Дэйр Мир и Крирбет Дир Дакла.*

Пример маршрутов: [1](#) , [2](#)

#### 4) Гробница Деир ед-Дерб (карта)



Гробница Деир ед-Дерб находится на краю арабской деревушки Карауа Бани Хасан. Название гробницы переводится как «Придорожный монастырь». Захоронение датируется 1 веком н.э. Судя по высеченной в скале каменной кладке, могила была еврейской. Каменная кладка должна была напоминать стены Второго Храма. Некоторые археологи полагают, что соседняя деревня Карауа Бани Хасан не что иное, как библейский Крутим. Еврейский город, из которого поставляли особо качественные



вина во Второй Храм.


Впервые могила была описана в конце 19 века. На тот момент в Деир ед-Дерб было две колонны. Позже арабы вырубили один из столбов и установили в деревенской мечети. В окрестностях Деит ед-Дерб находится ещё пара интересных развалин. Одна из них [Кецер Манцура](#) (на нижнем снимке) – красивейшая сторожевая башня на северо-восточной окраине Карауа Бани Хасан.

Также рекомендую посетить старый центр Карауа Бани Хасан. Деревня имеет [небольшую историческую часть](#). Большинство старых домов в Карауа Бани Хасан на сегодня заброшены. Местные жители с удовольствием их показывают редким туристам. До 2000 года через деревню проходила трасса на Ариэль, но теперь еврейские посетители в деревне большая редкость.

Желающим посетить деревню, я бы порекомендовал взять местного проводника. Для посещения описанных мной объектов желательно использовать GPS координаты.

Пример маршрутов: [1](#)

## 5) Скальный массив и развалины крепости Хирбет Бенат Бар ([карта](#))





Крепость Бенат Бар некогда возвышалась на краю живописного утеса.

Археологическая разведка датирует развалины периодом Первого Храма. Историки предполагают, что в 10 веке до н.э. на этом месте стоял библейский город Царда. Город упоминается в Библии как родина мятежного царя Иеровоама I. Согласно Библии, после смерти царя Соломона был поднят мятеж. Десять колен израилевых под предводительством Иеровоама основали Северное Царство.

Хирбет Бенат Бар расположена на краю утеса на самой вершине скалистого хребта. От древней крепости мало что сохранилось. Только многочисленные цистерны и выдолбленные в скале ступени напоминают о былых временах. Со скалы открывается великолепный вид на прибрежную равнину и Парсат Шило – красивейший изгиб русла в виде подковы. Рядом с утесом находится [пещера](#), которая проходит хребет насквозь.

Хирбет Бенат Бар находится в 40 минутах ходьбы от въезда в поселение Педуэль. Также к крепости можно прийти по живописной тропе из деревни Кафр а-Дик. По окрестностям утеса Бенат Бар можно прокладывать красивейшие маршруты. Один из вариантов – это спустится к византийским развалинам, которые находятся в центре Парсат Шило (на нижнем снимке), а затем вернуться в Педуэль через скалу [Мацок Хашинаим](#). Такой маршрут занимает порядка 5-7 часов ходьбы

Пример маршрутов: [1](#) , [2](#)

## **6) Христианский Тайбе – библейская Офра ([карта](#))**



На территории Святой Земли существует множество городов под названием Тайбе. В этом путеводителе речь пойдет о христианском городе, который находится возле поселения Офра. Вернее, это и есть библейская Офра, переименованная мусульманами в Тайбе. Арабам пришлось не по душе, как звучит ивритское «Офра». Название слишком напоминало арабское "ифрит" – джинн. По этой причине они переименовали город в Тайбе – "приятная". Та же история произошла ещё с десятком мест на Ближнем Востоке. Только в одном Израиле существует как минимум три Тайбе. Между тем, библейская Офра, и впрямь, невероятно приятное место. Местные жители считают деревню хорошим местом для хороших людей. Говорят, что даже во времена завоевательных войн жители деревни никогда не покидали своих домов – хорошим людям нечего бояться. Видимо, поэтому деревня великолепно сохранилась. Улицы Тайбе очень напоминают Грецию – те же белоснежные цвета, лесенки и мазанные глиной ограды.

Даже в самые тяжелые времена Тайбе привлекала много туристов. Сюда ежегодно съезжаются на [фестиваль любители пива](#). В Тайбе находится [первая в ПА пивоварня](#). Пиво варится по рецепту, который был придуман в средние века монахами и с тех пор передаётся по наследству. Хозяин пивоварни Надима Хури вернулся в ПА после подписания мирного договора. Закупив самое прогрессивное на тот день




оборудование, он построил небольшую фабрику на окраинах Тайбе. Основные ингредиенты Хури привозит из Чехии и Баварии. Пивовары гордятся тем, что в их продукте не используются общепринятые в индустрии консерванты и стабилизаторы. Семейство Хури живет напротив пивоварни. Они всегда рады показать свой заводик и заодно угостить холодным пивом. Последние годы бизнес значительно расширился. Семейство Хури открыло домашнюю винодельню и маслодавильню. Всю эту продукцию можно купить в их магазинчике при фабрике.

Одна из главных достопримечательностей Тайбе это византийская церковь Святого Георгия. Храм был воздвигнут в 5 веке н.э. и позже перестроен крестоносцами. На развалинах церкви св. Герогия до сих пор приносят в жертву животных. Местная традиция уникальна для Палестины. Как правило животных забивают в честь свадьбы, рождения первенца или посвящают тяжело больному человеку. Жертвенное мясо принято раздавать малоимущим жителям деревни.

В Тайбе можно попасть как на машине, так и на маршрутных такси, идущих из Рамаллы. Кроме как на фестивале пива, иврито-язычные израильтяне в городе большая редкость.

Пример маршрутов: [1](#) , [2](#)

## **7) Правящие деревни – Джамаин и Деир Истия (карта 1, карта 2)**



Правящие деревни (Throne villages или qura al-karasi) являются самым ярким архитектурным наследием османского периода в Палестине. Селения служили административными центрами по сбору налогов и контроля над близлежащими землями. В каждой такой деревне правил местный эфенди (мелкий феодал) и его клан. Считается, что Иудея и Самария были поделены между 24 правящими деревнями. В центре каждой такой деревни стояла родовая усадьба феодала. Правящие кланы стремились расширить свои владения. Некоторым из них удалось подчинить себе огромные территории. Одним из таких харизматичных правителей был [Дагир аль-Умар](#) – мятежный эфенди, чьи огромные владения простирались от Галилеи до севера Самарии. Дагир дважды пытался завоевать всю Самарию и осаждал Наблус. Обе попытки оказались неудачными.

Палестинские феодалы делили себя на противоборствующие фракции южан и северян – Кайс и Йаман. Фракции враждовали между собой. По этой причине большинство усадеб палестинских эфенди похожи на небольшие крепости. Деревенские феодалы стремились во всем подражать горожанам. Стиль их жизни кардинальным образом отличался от фалахов (крестьян). Эфенди ценили образование. Многие из них отправляли своих детей учиться за границу. Усадьбы феодалов создают неповторимый контраст на фоне лачуг простых жителей.

После основания Палестинской Автономии прилагаются огромные усилия по реставрации правящих деревень. В ПА была создана организация под названием [Рувак](#)



(Аркада) которая отвечает за реставрацию и сохранность архитектурных объектов. На сайте [www.rivvaq.org](http://www.rivvaq.org) можно найти координаты и информацию по большинству исторических центров и строений опекаемых этой организацией. Тринадцать из сохранившихся до наших дней правящих деревень были номинированы в список всемирного наследия ЮНЕСКО. Информацию по ним можно найти [на сайте этой организации – unesco.org](#)

Джамаин и Деир Истия находятся вблизи трассы №5 на Ариэль. Местные арабы полагают, что Истия это арабское имя пророка Исаия (Йешаяу). Название деревни можно перевести как «Монастырь Исаии». Традиционно это район являлся центром оливкового дела Палестины. Жителям деревень принадлежат сотни гектаров оливковых плантаций на склонах Вади Кана и в его окрестностях. Оба селения великолепно сохранились и были частично восстановлены. В Деир Истия даже сохранились ворота и крепостные стены, окружавшие деревню. На сегодняшний день, феодальные усадьбы используются для муниципальных нужд, Ключи от них находятся у работников мэрии.

Любители библейских традиций могут включить в поездку [могилу Иисуса Навина](#), которая находится рядом с деревней Деир Истия.

Для посещения деревень желательно взять местного проводника

Пример маршрутов: [1](#) , [2](#)

## **8) Живописные развалины времен Второго храма – Хирбет Шахда (карта)**




Хирбет Шахда – это развалины сельскохозяйственного поселения времен Второго Храма. Археологи датируют деревню 3-м веком до н.э. Жители Шахды выращивали оливки и виноград. По территории раскопок разбросаны многочисленные оливковые жернова. Эти круглые камни использовались для размозжения плода оливы. Полученную кашу клали под пресс и выжимали масло. Большинство домов в селении были построены из необработанного камня, но попадаются дома побогаче, с аккуратно вытесанными блоками. Жители Хирбет Шахда исповедовали иудаизм. Об этом свидетельствуют водные резервуары для омовения – миквы.

В Хирбет Шахда легко попасть из [поселения Нофим](#). Место часто посещается жителями соседних еврейских поселений и не требует проводника. Пеший маршрут можно удлинить и посетить гробницу Деир ед-Дерб (N4).

Пример маршрутов: 1

**9) Жертвенник Иисуса Навина на горе проклятия Эйваль (карта)**





Гора Проклятия расположена на северном склоне Шхемской долины. С юга долину обрамляет гора благословлений – Гризим, с севера находится гора проклятий - Эйваль. В восьмидесятые годы, во время раскопок, на горе Эйваль был обнаружен жертвенник. Размеры алтаря практически полностью соответствовали библейским описаниям жертвенника построенного Иисусом Навином. Подобный алтарь должен был использоваться во времена Первого и Второго храма в Иерусалиме. По всей видимости, жертвенник был засыпан землей во время одной из религиозных реформ или по причине переноса алтаря в Силом. Это позволило алтарю относительно хорошо сохраниться.

Находка была датирована 13 веком до н.э. – период завоевания Ханаана. Во время раскопок, археологи обнаружили печати в виде скарабеев, датируемые периодом Рамсеса II. Также на сайте были найдены многочисленные кости кошерных животных.

Находка вызвала неоднозначную реакцию археологов. Во многом это обусловлено спорной репутацией Адам Зарталя, копавшего этот объект. Адам Зерталь славится своими революционными теориями, которые плохо вписываются в общепринятую концепцию. Алтарь Иисуса Навина идет вразрез с многовековыми традициями. Главная проблема жертвенника, это то, что с него не видна гора благословлений – Гризим. Зарталь предположил, что современная гора Гризим это поздняя традиция. Изначально библия повествовала о горе Кабир, которая находится восточней

жертвенника.

Религиозные евреи полагают, что местоположение жертвенника не идет в противоречие с Торой. По их мнению, древняя традиция предписывала посылать проклятия по направлению к горе Эйваль, а благословения по направлению к Гризим.

Адам Зерталь пошел ещё дальше и предположил, что жертвенник являлся частью культа «Алия Лерегель» - дословно восхождение к ноге или паломничество. Вдоль Иорданской долины были найдены множество археологических сайтов по форме напоминающих ступню. Жертвенник на горе Эйваль также относится одному из таких сайтов. Более того, есть предположение, что Иерусалим также изначально имел форму ступни и был частью паломнического культа «Алия Лерегель».

Проще всего попасть к алтарю со стороны Наблуса, через деревню [Асира Эль-Шамалия](#). Для этого желательно нанять местного проводника. Старый центр этой деревни один из красивейших в регионе (на нижних снимках). Сельская дорога подходит очень близко к развалинам алтаря. Также можно подняться на гору Эйваль по живописным тропам ведущим к сельским пастбищам и террасам .

Еврейские экскурсии к горе большая редкость и проводятся с разрешения армии и при её непосредственном присутствии.

Пример маршрутов: [1](#)

## **10) Наблус – Палестинский Неаполь (карта)**





Наблус или Шхем как его принято называть на иврите достоин отдельного путеводителя. Этот один из древнейших городов на Святой Земле существует как минимум 4 тысячелетия. Первые письменные упоминания Шхема были найдены на черепках, времен египетского царя Сенусерта III (19 века до н.э.). Город многократно упоминается в Библии. В священном для евреев Пятикнижии Моисея (*Торе*), Шхем фигурирует 15 раз. Для сравнения, Иерусалим ни упоминается в Торе ни разу.

Шхем был первым городом, который посетил Авраам на пути в Землю Обетованную. Рядом с Шхемом был похоронен праотец Иосиф. В городе произошел один из первых кровопролитных конфликтов между сыновьями праотца Якова и жителями Шхема – изнасилование Дины. Некоторые исследователи Библии видят в этой легенде связывающее звено между историей праотцов и более поздним периодом колонизации Ханаана.

После разделения Израиля на Северное и Южное царства, Шхем являлся столицей северян. Развалины древнего Шхема ([курган Тель Балата](#)) и [могилу Иосифа](#) можно увидеть немного восточней современного центра города.

Свое нынешние имя «Флавия Неаполис», город получил в честь императора Веспасиана, правившего Римом в период Первой Иудейской войны. «Nea Polis»

переводится с греческого как «Новый город». Древнее название было сильно искажено арабами. Сегодня сложно угадать в имени «Наблус» и «Неаполь» однокоренные слова.

Наблус расположен в русле Вади Эль-Фара, на одном из самых удобных путей из-за Иордана в Палестину. Город являлся важным торговым узлом. Османская империя стремилась закрепить свою власть над городом. Для этого в регион были переселены десятки состоятельных семей из Сирии. Турки даровали сирийцам обширные земли в окрестностях города. До сих пор многие жители Наблуса говорят на сирийском диалекте.

Лояльность османской империи являлась характерной чертой жителей города. Именно Наблус стоял во главе восстания против мятежного правителя Египта, Мухаммеда Али. Несколькими десятилетиями позднее, из Наблуса вышли войска навстречу французской армии под предводительством Наполеона.

Жители окрестностей Наблуса испокон веков занимались возделыванием оливок. Город считается столицей мыловаров. Оливковое мыло из Наблуса некогда славилась на весь Левант. Также город славится восточными сладостями. Кнафе из Наблуса считается лучшим в Палестине.

В городе всегда имелась довольно большая прослойка состоятельного населения, которая внесла неповторимый вклад в архитектурное лицо города. В Наблусе сохранились десятки шикарных усадеб времен Османской империи.

После образования Израиля в Наблус хлынули тысячи беженцев. Бывшие лагеря разрослись и сильно сказываются на социально экономической ситуации в регионе. Некогда богатый город, за последние 70 лет пришел в упадок. Особенно на городе сказалась Интифада Аль-Акса. В течение нескольких лет часть бизнеса в городе была парализована.

Сегодняшний Наблус постепенно приходит в себя после потрясений нанесенных войной. Старый город снова пестрит восточным изобилием. Туристы в городе бывают редко, поэтому весь бизнес рассчитан на местных жителей. Рынок в Наблусе самый колоритный из тех что сегодня можно увидеть на Святой Земле.

Наблус легко посетить как на машине, так и на общественном транспорте. Самый удобный способ попасть в город это воспользоваться маршрутными такси от [въезда в Ариэль](#) или с [перекрестка Тапуах](#). Те кто решит посетить город на машине, стоит иметь ввиду что вся парковка в центре города платная. В Наблусе имеются закрытые паркинги. Самая вместительная, многоэтажная парковка находится в [Наблус Сити Мол](#). Торговый центр расположен рядом со старым городом. С верхних этажей парковки отрывается великолепный вид на город.

Наблус и его окрестности богаты на достопримечательности. Город лучше всего посещать на протяжении рабочей недели. По пятницам Наблус вымирает. Посещение Наблуса стоит начать со старого города – Касбы. В сети можно найти [интересные маршруты по старому городу](#). В городе находятся несколько старинных мыловарен (на верхнем снимке [мыловарня Тукан](#), рядом с ней более древний бизнес - [Албадир \(www.albadir.ps\)](#)).



Ещё одной важной достопримечательностью Наблуса являются старинные турецкие бани. История этих купален насчитывает более 400 лет. Хамам Эш-Шифа функционирует как баня и как гостевой холл, где можно покурить наргилу и выпить сладкого чая. Бани открыты на протяжении всей недели с 08:00 утра до 24:00 вечера. Среда и Воскресение, с 08:00 до 17:00 являются женскими днями. При этом холл всегда открыт для общего пользования.

Наблус славится своими восточными сладостями. В 2009 году в городе был установлен рекорд Гиннеса на самое большое кнафе в мире. Кнафе является [главной гастрономической достопримечательностью города](#). По вечерам в Наблус стекаются толпы сладкоежек со всей округи. Самым раскрученным кнафе является [Абу Салха в Сити Мол](#). Жители города предпочитают более старую и традиционную пекарню Аль-Акса расположенную на рынке старого города.

Последние годы Наблус набирает популярность среди европейских бэкпэкеров. Благодаря низким ценам на хостелы, сюда приезжают желающие подучать разговорный арабский. [Хостелы в Наблусе](#) стоят начиная с 10\$ за ночь, что дешево даже по палестинским меркам.

Невозможно в рамках этого путеводителя перечислить все достопримечательности древнего города. Для посещения большинства ханов и усадеб османской эпохи требуется наличие местного проводника. В поездку стоит включить церковь [Колодец Якова](#) (на нижнем, правом снимке), находящуюся на окраинах лагеря беженцев Балата. Также можно посетить [христианский район Рафидия](#) и знаменитые [источники в Бейдан](#). В окрестностях Наблуса расположена одна из красивейших правящих деревень, [Бейт Вазан](#).

Пример маршрутов: [1](#) , [2](#) , [3](#)

## **11) Древние каменоломни и некрополь - Хирбет Каркуш (карта)**



Хирбет Каркуш является красивейшим в Самарии погребальным комплексом времен Второго Храма. Археологам до сих пор не известно имя древнего поселения, которому принадлежал столь богатый некрополь. Форма погребальных пещер свойственна еврейским захоронениям начала новой эры. В иродианскую эпоху получило распространение традиция хоронить покойников костницах – оссуариях (глюскема). Сперва умерших клали на каменное ложе в семейном склепе. Там тело находилось порядка года. Грешная плоть усыхала, и от трупа оставались только кости. По истечению года кости усопшего собирали в персональную, каменную шкатулку - глюскему и оставляли в помещениях пещеры. С этого момента ложе можно было использовать для следящего покойника.

Историки связывают еврейскую погребальную традицию времен Второго Храма с имевшим широкое распространение учением о «Конце Вре́мён». Еврей верили в воскрешение усопших с приходом мессии. Кости из глюскемы должны были воскреснуть с приходом миссии. Эти учение глубоко впитались в более позднюю, христианскую идеологию. Любопытно, что захоронения в костницах резко прекратились после разрушения Второго Храма. Не исключено, что не малую роль исчезновение этой традиции послужило конкурирующие учение христиан.

Для того чтобы построить столь шикарный некрополь требовались тысячи часов ручной работы камнетесов. Для создания погребального комплекса была использована



старая каменоломня. По всей видимости, позволить себе семейный склеп могли только обеспеченные слои населения. Простой люд предавал своих усопших земле. Такие захоронения недолговечны. По этой причине, историкам мало известно о традициях простых евреев.

В Хирбет Каркуш легко попасть из промзоны Баркан. Маршрут можно расширить и посетить соседний византийский некрополь, [Хурбат Хэмед](#). Также по соседству находится живописные развалины османского периода, [Хирбет Матви](#). Регион считается вполне спокойным и не требует наличия проводника.

Пример маршрутов: 1

## 12) Христианский Абуд (карта)



Деревня Абуд находится всего в полчаса езды от Тель Авива. Это уникальное по своему историческому наследию селение названо в честь пророка Овадии (Авдий). В Абуде проживает одна из древнейших христианских общин в мире. Жители деревни верят, что их предки приняли свою веру лично от Иисуса. По мнению деревенских

жителей, Христос посетил Абуд на своём пути из Гофны в Антипатриду. Библия не сохранила свидетельств такого визита. Известно что, во времена Второго Храма евреи избегали кратчайший путь в Галилею, через Самарию. Такой путь был опасен по причине конфликтов с самаритянами. Считается, что Иисус использовал для своих визитов Иерусалим дорогу вдоль реки Иордан. Рядом с Абуд шла международная дорога – Via Maris. По ней также можно было попасть в Галилею.

Местная традиция приписывает строительство первого монастыря в Абуде императрице Елене (4 век н.э.). Монастырь был посвящен св. Симеону Богоприимцу. Мозаичные полы византийской монастыря находятся в грекокатолической [церкви пресвятой Богородицы](#).

Не менее интересна традиция поклонения святой великомученице Варваре. По легенде Варвара жила в Абуде и была дочерью римского землевладельца Диоскора. Девушка влюбилась в иноверца и приняла христианство. Отец жестоко расправился с вероотступницей. Варвара была заточена в темницу и позже убита. Руины [византийской церкви св. Варвары](#) расположены на холме возле деревни (нижний левый снимок). Место является центром христианского паломничества. Каждый год, 17 декабря проходит фестиваль святой Варвары. Палестинские христиане собираются на холме дабы почтить память святой великомученицы. В общей сложности в Абуде насчитывается 9 церквей. Три из них действуют по сей день.

На краю деревни находится красивейший [некрополь Муката Абуд](#). Древние склепы относятся к периоду Второго Храма. Согласно мнению археологов, захоронения еврейские. В склепах сохранились уникальные следы античной росписи (нижний, правый снимок). К сожалению, древний некрополь не охраняется и на сегодня находится в плачевном состоянии.

В Абуд легко попасть на машине или арабским такси с КПП Наалин. Для посещения деревни желательно взять местного проводника.

Пример маршрутов: [1](#) , [2](#) , [3](#)

### **13) Правящие деревни – Деир Гасана ([карта](#))**





Существует множество предположений связанных с происхождением названия Деир Гасана. Некоторые исследователи связывают арабское имя деревни с царской династией Гассанидов, правившей за Иорданом вплоть до 7 века н.э. По-арабски Ghassaneh обозначает «молодость и красота». В период правления мамлюков, Деир Гасана становится важным административным центром. Воины, мамлюки были купленными в младенчестве рабами, которых годами тренировали искусству военного дела. По истечению учебы, юноши принимали ислам и становились армейской элитой. В 13 веке н.э., мамлюки захватили власть в Египте и основали султанат.

Мамлюкская империя опасалась своих отставных солдат и генералов. По окончании службы, бывшие воины получали земельные наделы подальше от столицы. Участки давались во временное пользование и не переходили по наследству. По этой причине, богатые мамлюки вкладывали свои состояние в помпезные строения и религиозные учреждения. Такое капиталовложение было удобной лазейкой в законе. Султанат позволял мамлюкам пристраивать наследников настоятелями основанных ими учреждений. Многие земельные уделы вокруг Деир Гасаны были объявлены султанатом как Вакуф (*Waqf*) – переданы для религиозных нужд. На деньги с этих наделов содержались мечеть Аль Акса и могила праотцов в Хевроне.

Не смотря на многочисленные землетрясения постигшие Палестину со времен султаната, Деир Гасана великолепно сохранилась. Мамлюкские строения обладали

повышенной сейсмоустойчивостью. Чередования красного и белого камня кроме эстетического эффекта имело важное инженерное значение. Более мягкий, красный камень придавал строению упругость. Мамлюкские усадьбы в Деир Гасана прекрасно сохранились и частично были реставрированы. Историки полагают, что эти дворцы были построены в период девятого мамлюкского султана, Мухаммада I ан-Насира (14 век н.э.).

В османский период Деир Гасана получила статус правящей деревни и управляла десятью прилегающими селеньями. Деир Гасана служила родовым гнездом клану Баргути. Видные представители этого семейства по сей день принимают важное участие в политической жизни Палестинской Автономии. Лидер милитаризированного крыла партии Фатх, Марван Баргути является на сегодняшний день одним из самых именитых представителей этого семейства.

В 19 веке Деир Гасана превратилась в ключевой центр суфизма в регионе. Последователи суфизма считают, что те, кому удалось приблизиться к божественной истине при жизни, могут являться проводниками и после своей физической смерти. Чем более уважаемый и просвещенный был шейх, тем богаче и притягательней его могила. Вокруг Деир Гасана были захоронены видные суфии. Культ могил в Деир Гасана является важнейшим центром суфийского паломничества в Палестине. Особенной популярностью у верующих пользуются [Шейх эл-Мадждуб](#) и [Шэйх Эль Хавас](#), расположенные на окраинах деревни. Через суфийские могилы проходит живописная тропа - [Sufi Trail](#).

В Деир Гасана легко попасть на машине через еврейское поселение Халамиш или арабским такси с въезда в Ариэль или с КПП Наалин. Для посещения деревни желательно нанять местного проводника

Пример маршрутов: [1](#) , [2](#) , [3](#)

#### **14) Экотуризм – Путь Авраама и Суфийская тропа**





Экотуризм набирает обороты во всем мире. Страны которым сложно предложить туристу навороченную инфраструктуру, делают ударение на свою самобытность и природные ландшафты. Иудея и Самария может немало предложить поклонникам активного образа жизни. Многие туристы едут в Самарию за библейскими пейзажами. Примитивное сельское хозяйство Палестинской Автономии, возможно не самое прибыльное, но гораздо более колоритное чем промышленное использование земель внутри Зеленой Черты. Бережно возделываемые оливы создают неповторимый колорит. Местное население Самарии редко использует искусственный полив. Традиционное земледелие палестинцев мало чем отличается от того что практиковали крестьяне во времена Иисуса. В сочетании с национальным колоритом, палестинские ландшафты имеют неописуемый магнетизм.

За последние годы были предприняты многочисленные попытки проложить туристические тропы, которые соединят между собой красивейшие, природные регионы в Самарии. Силами энтузиастов были проложены тематические маршруты для пешеходного туризма. Самыми популярными из них являются Путь Авраама и Суфийская тропа.

Путь Авраама ([abrahampath.org](http://abrahampath.org)) была задуман как паломнический маршрут по дороге праотцов. Библейская легенда повествует о пути, который проделал Авраам из Месопотамии в Землю Обетованную. Маршрут библейского пророка проходил по

территории нынешней Турции, Сирии, Иордании и Египту. На сегодня размечено более 1000 километров этого пути. Тропа попадает в Израиль через КПП Шей Хусейн, на границе с Иорданией. Затем маршрут идет по Иудее и Самарии, пока не приводит к могиле Авраама в Хевроне.

Путь Авраама пытается повторить успех дороги апостола Иакова, столь популярный сегодня в Европе. Маршрут разбит на десятки однодневных участков длиной от 10 до 20 километров. В конце каждого отрезка путешественник может найти дешёвый ночлег, пополнить запас воды и провизии.

В 2014 году Путь Авраама был признан самым многообещающим, пешим маршрутом в мире, по версии журнала [National Geographic](#)

Ещё один интересный пеший маршрут был разработан швейцарскими энтузиастами. Тропа называется Суфийской - [sufitrails.ps](#). Живописный маршрут по самарийскому нагорью проходит по пути мистерий. Тропа разделена на 3 коротких отрезка, длиной по 5 – 8 километров каждый. Суфийская тропа проложена по одному из красивейших регионов в Самарии. На протяжении этого пути, не обязательно следовать только размеченному маршруту. Рекомендуется иногда сходить с главного пути и посетить скалы и источники находящиеся вблизи

Желающим пройти по самарийскими тропами, рекомендуется взять местного проводника.

Пример маршрутов: [1](#) , [2](#) , [3](#) , [4](#) , [5](#) , [6](#) , [7](#)

## **15) Дом Бога на горе Эфраим – БейтИллу ([карта](#))**





БейтИллу или Бейт Эль переводится с иврита как «Дом Бога». Эль, Ил, Илу являлся верховным божеством в древнем Ханане. В древности его часто отождествляли с быком. Исследователи библии полагают, что на Святой Земле некогда существовало два города с названием «Бейт Эль». Один из них упоминается в Книге Судей. Пророчица Девора вершила свой суд между Бейт Эль на горе Эфраим и возвышенностью (Рама). Исследователи библии полагают, что Рама это почитаемый арабами холм напротив БейтИлу. Рядом с холмом были обнаружены развалины крупного поселения – Хирбе А-Шуна.

Сегодняшний БейтИллу можно узнать издалека благодаря [одинокому дому с арками](#). Это строение является своего рода визитной карточкой этой деревни. Окрестности БейтИллу полны достопримечательностей. Прямо за деревней находится почитаемое местными мусульманами место – [Неби Аят](#) (*правый нижний снимок*). Древний макам легко различим благодаря поросшей лесом вершине холма. По всей видимости, арабское строение построено на развалинах византийской церкви. Раньше сюда приходили чтобы попросить богов о дожде. На холме Наби Аят было принято давать клятву перед богом и приносить жертву.

БейтИллу расположен вблизи знаменитого русла Вади Натуф. Недалеко от деревни были найдены археологические следы первой земледельческой культуры в истории человечества. Находки датируются 13 – 10 веками до н.э. В честь Вади Натуф, культура была названа Натуфийской. Окрестности БейтИллу одно из тех мест, где по сей день сохранилось традиционное, палестинское земледелие. Воды многочисленных источников возле деревни орошают сады и огороды сельских жителей. Самые красивые террасы разбиты в притоках русла Натуф, в [Вади Зарка](#) и в [Вади Тавахин](#).



Также рекомендуется посетить развалины деревни Дэйр Аммар (нижний левый снимок). Деревня находится в нескольких километрах от БейтИллу.

Для посещения БейтИллу желательно нанять местного проводника. Попасть в БейтИллу проще всего через КПП в Модиин Элит.

Пример маршрутов: 1 , 2

## 16) Правящие деревни – Абвейн (карта)



Абвейн это одна из наилучше сохранившихся, правящих деревень в Самарии. С 2006 года [www.giwaq.org](http://www.giwaq.org) работает над реставрацией исторических зданий в этом селении. На данный момент восстановлено 9 зданий. Историки полагают, что Абвейн находится на месте где в 13 веке н.э. располагалось поселение крестоносцев «Казал Бубил».

Последние годы деревню упоминают благодаря основанию первого за сотни лет арабского города в Самарии – Раваби. Город строится в непосредственной близости от Абвейн. Деревня расположена в живописной местности в русле Вади Шило. Старая часть Абвейн прячется среди склонов ущелья. Жемчужиной деревни является дворец клана Сухвейл. Древняя усадьба была заброшена пару десятилетий назад. Некоторые



комнаты до сих пор хранят следы своих бывших обитателей. Большинство старых домов сохранилось в том виде, в котором они были построены в конце 19, начале 20 века. Посреди каждого дома стоит небольшое зернохранилище. Первый этаж приспособлен под домашний скот. В одной из пещер сохранился [старый оливковый пресс](#). Более новая масло давальня располагалась в одном из деревенских зданий. Порой кажется, что время здесь остановилось в начале 20 века.

Из Абвейн можно перевалить через холм и дойти пешком до соседней деревни [Аджуль](#). На окраинах Аджуль находится одноименный, [окруженный террасами источник](#). Сама деревня почти не восстанавливалась. Самое сюрреалистичное место в Аджуль, это [зброшенныe оливковыe прессы](#).

Для посещения Абвейн и Аджуль желательно нанять местного проводника. В деревню легко попасть на машине со стороны 60 трассы на Иерусалим или на такси из Салфит или Рамаллы.

Пример маршрутов: [1](#)

## 17) Христианский Бирзейт (карта)



Христианская община Бир-Зэйт насчитывает порядка 2000 человек. Большинство верующих греко-католики. Также в городке есть православные и несколько лютеранских семей. В Бир-Зэйте три действующие церкви. Самая крупная из них, католическая (на нижнем, правом снимке), была заложена на деньги мексиканской христианской общины, в 1959 году. Строительство продолжалось 15 лет. Сейчас при церкви действует христианская школа.

Католический приход в Бир-Зэйт существует более 150 лет. Некогда забитая деревня начала стремительно развиваться после поражения России в Крымской Войне (1853 - 1856). Дабы отплатить союзникам, Османской империи пришлось пойти на значительные уступки. Главным из условий капитуляции был возврат Латинского патриархата в Палестину. Христианам была разрешена мессианская деятельность и строительство новых церквей.

На волне интереса супердержав к Палестине были основаны десятки христианских учреждений. Европейские державы видели в христианском меньшинстве представителей своих интересов на Святой Земле. Для укрепления связей были открыты сотни школ и медицинских учреждений. В течение короткого периода были заложены католические миссии в соседних Раммале и Джифне. Местным христианам было сложно ходить пешком в Джифну. Уже в 1958 году в деревне была основана собственная церковноприходская школа, а в 1865 году была открыта католическая церковь.

Не смотря на войны и разрушения постигшие Бир-Зэйт во время Первой Мировой войны, христианская община продолжала развиваться. В 1924 году в деревне была основана одна из первых общеобразовательных школ в Палестине. Уже 1930 году школа получила статус колледжа, а в 1961 году статус высшего учебного заведения. После того как Иудея и Самария оказались под юрисдикцией Израиля, многие студенты лишились возможности продолжить обучение за границей. В 1972 году было решено преобразовать колледж в университет.

Сегодняшний Бирзейтский университет высоко котируется в арабском мире. Относительно высокий уровень образования в Палестинской Автономии, позволяет выпускникам претендовать на позиции в богатых нефтяных княжествах. Десятки тысяч палестинцев работают на сегодня в Кувейте, Катаре, Саудовской Аравии и Эмиратах. По иронии судьбы, образованная, палестинская диаспора является для арабского мира неким подобием еврейских общин в Европе и Америке.

Старый центр Бир-Зэйт был одним из первых реставрационных проектов организации [riwaq.org](http://riwaq.org). Бирзейтский университет принимает непосредственное участие в этом проекте. В Бир-Зэйт были восстановлены десятки старых зданий и мостовые. В старом городе располагается офис [Rozana Association](http://Rozana Association). Ассоциация занимается национальным наследием Палестины. Под их эгидой проходят множество экскурсий и фестивалей. На странице [Rozana Association](http://Rozana Association) можно найти анонсы их мероприятий.

Для посещения Бир-Зэйт желательно нанять местного проводника. В город легко попасть с 60 трассы на Иерусалим или на маршрутках идущих со стороны перекрестка Тапуах в Рамаллу.



Кроме старого центра города, можно посетить развалины византийской церкви на Хирбет Бир-Зэйт (*нижний, правый снимок*). Летом 2015 года в Бир-Зэйт открылась вторая на территории ПА пивоварня, [Shepherdsbeer](#).

Пример маршрутов: [1](#) , [2](#)

## 18) Библейская Гофна – Джифна ([карта](#))



Арабское название Джифна происходит от еврейского корня «Гефен» или «Гофна», который переводится как «виноградная лоза». Согласно римскому историку Евсевию Кесарийскому, Джифна это место где разведчики Моисея срезали гигантскую виноградную лозу. Ту самую гроздь винограда, которая сегодня является символом туризма в Землю Обетованную и гербом израильского Министерства Туризма.

Окрестности Гофны упоминаются в книгах Маккавеев, как главный оплот повстанцев. Отсюда воины Иуды Маккавея совершали свои вылазки против Селевкидов. Рядом с Гофной произошла историческая битва между Маккавеями и греческим войском под

командованием Аполлония. Малочисленным мятежникам удалось заставить Селевкидов врасплох и разбить превосходящие силы противника.

В средние века Джифна была превращена в важный опорный пункт крестоносцев. Крепость в Джифне прикрывала подходы к Иерусалиму. Франки отстроили византийские церкви и основали совместное с местными христианами поселение. По сей день, многие строения в деревне стоят на фундаментах более древних построек времен крестоносцев. Следы крепостных стен времен франков сохранились в деревенской крепости Бурдж Джифна.

Большинство жителей Джифны грекокатолики. Коренные обитатели деревни верят, что часть семей в Джифне имеют европейские корни. В деревне сохранились три действующие церкви. Также христианская община имеет свою школу, одну из первых, что были основаны в Палестине (1856 год). Это школа знаменита тем, что в ней некогда учился второй премьер-министр Израиля, Моше Шарет. Семейство Шарет (Черток) иммигрировало из Украины в 1906 году. По приезду, отец Моше снял огромную усадьбу в соседней деревне Эйн Синия. В ней семейство Черток прожило два года. Отцу Моше не удалось поднять свой бизнес и семья была вынуждена переехать в Яффо. [Усадьба в которой проживало именитое семейство](#) на сегодняшний день стоит заброшенной в нескольких километрах от Джифны.

Для посещения Джифны желательно нанять местного проводника. В город легко попасть с 60 трассы на Иерусалим или на маршрутном такси через Рамаллу.

В деревне можно посетить действующие церкви и крепость. Если эти достопримечательности закрыты, то следует попросить ключ в местном муниципалитете. Также в деревне есть несколько хорошо сохранившихся маслодавилен османского периода (*нижний снимок*) и развалины византийской церкви.

Пример маршрутов: [1](#) , [2](#)

## 19) Крепость Рас Каркар ([карта](#))





Рас Каркар одна из интереснейших крепостей османского периода на территории Самарии. Крепость была основана семейством Самхан, в начале 19 века. Клан Самхана контролировал сбор налогов на территориях от гор Бейт Эль до Иерусалимского нагорья. Крепость не раз оказывалась в центре кровопролитных междоусобиц. Главной причиной вражды были идеологические разногласия между сторонниками Кайс и Йаман. Жители Рас Каркар принадлежали к фракции Кайс.

Клан Самхана превратил своё имение в хорошо защищенную крепость. Укрепления не помогли могущественному семейству. После продолжительной вражды с жителями Абу Гош, глава семейства Самхан был убит. Тем не менее, семейство Самхан сохранило свои владения. Считается, что большинство жителей деревни являются потомками этого древнего рода.

Крепость Рас Каркар была восстановлена специалистами из университета в Бирзейт. Сейчас крепость передана для нужд местного муниципалитета. В здание периодически проводятся торжества и музыкальные фестивали.

В Рас Каркар легко попасть на машине или арабским такси с КПП Наалин, возле Модиин Элит. Для посещения деревни желательно взять местного проводника. Поездку в Рас Каркар можно совместить с посещением соседней [крепости Хаваджа в Наалине](#).



## 20) Шейх Зейтун и Ум Эль-Шейх (Мама всех шейхов) (карта)



Шейх Зейтун и Ум Эль-Шейх одно из самых редко посещаемых мест в Иудее и Самарии. Во время строительства разделительной стены, огромный участок в верховье русла Нахаль Моддиин оказался отрезанным от цивилизации. В географических атласах эти холмы называются Катеф Бейтуния. С одной стороны эту территорию ограждает забор безопасности, с другой вспомогательная стена вдоль 443 трассы. В эту зону есть только несколько входов, да и те не всегда открыты. За последние 10 лет в закрытой зоне расплодилось море газелей и кабанов. Место стало настоящим раем для животных.

Своим существованием этот заповедный уголок обязан так называемому «Отеф Ирушалаим». Последние годы Израиль всеми силами старается присоединить к Иерусалиму как можно больше земель, при этом обходя стороной арабские поселения. Отеф Ирушалаим является буферной зоной между Иерусалимом и арабскими деревнями.

На территории Катеф Бейтуния множество развалин времен Второго Храма,



византийского и более позднего, арабского периодов. Последние годы на холмах периодически проводятся раскопки. Археологи обнаружили следы еврейских поселений времен В.Х. Были раскопаны жилые раскопки, винодельни и маслодавальни.

С хребта Катэф Бейтуния открывается один из лучших видов на побережье Израиля. В хорошую погоду с горы видно Средиземное море от Ашкелона до Хадеры.

Существует 2 способа посетить Шейх Зейтун и Ум Эль-Шейх. Самый простой вариант, это оставить машину на [стоянке Бустан Хашмона](#), на въезде в Бейт Хорон. Со стоянки нужно пройти около 500 метров вдоль забора, в сторону Иерусалима. В ограждение есть [калитка](#), которая последние годы всегда открыта.

Второй способ, это попросить ключ от калитки в Бейт Хорон. Его следует просить у службы безопасности поселения по телефону 057-8135534. Официальное посещение Катэф Бейтуния может потребовать согласование с армией по телефону 02-5305042.

Посещение Шейх Зейтун и Ум Эль-Шейх не требует особых мер безопасности. В районе Катэф Бейтуния удобно стать на ночлег с палаткой. Лагерь удобней всего разбить рядом с Шейх Зейтун или возле [источника Эйн Ганим](#).

Пример маршрутов: [1](#) , [2](#)

## **21) Эммаус Эль-Кубейбе ([карта](#))**



Греческое название Эммаус происходит от ивритского Хамот или арамейское Хамата, что переводится как "горячие". Греки не произносили звук «х» и часто его упустили. По всей видимости, название было дано в честь горячих источников или римских бань.

По традиции, в Эммаус произошло самое почитаемое христианами явление Христа ученикам после его воскресения. Библейская традиция описывает встречу между Христом и Клеопой и ещё одним безымянным учеником по дороге в Иерусалим. Сюжет описан в подробностях только в евангелие от Луки. Многие христианские теологи полагали, что вторым учеником был сам Лука.

На протяжении многих веков не прекращается спор, где именно произошла эта встреча. В библейских источниках есть две версии расстояния до Эммаус. Историки обнаружили порядка 3000 древних рукописей, где фигурирует расстояние в 60 стадий и 20 в которых указано 160 стадий. Библия повествует, что ученики Христа посетили Эммаус и вернулись в Иерусалим. Расстояние 160 стадий приблизительно равно 30 километрам. Пройти 60 километров за день крайне сложно. По этой причине, многие теологи подвергали сомнению византийскую идентификацию Эммауса, находящуюся в 160 стадиях от Иерусалима. Еврейский Эммаус (Никополис) был разрушен задолго до распятия Христа и вряд ли мог фигурировать в Новом Завете. На протяжении веков, были попытки идентифицировать Эммаус в Абу Гош, Артасе и Кубейбе. Католическая церковь канонизировала относительно позднюю традицию, возникшую в период правления крестоносцев. Франки утверждали, что обнаружили в Кубейбе дом и могилу



Клеопы. Эммаус Эль-Кубейбе находится на описанном в евангелие расстоянии в 65 стадий от Иерусалима, но при этом не имеет источников.

Долгие годы мусульмане не позволяли христианам посещать Кубейбе. Толь в 1861 году, французская маркиза Паулина де Николаи выкупила развалины крестоносцев. Территория была передана Францисканскому ордену. Маркиза также добилась признания могилы и дома Клеопы, Ватиканом. Уже в 1873 году в Кубейбе был возведен монастырь и гостиница для паломников.

Долгие годы Эммаус Эль-Кубейбе являлся популярным местом паломничества для католиков с всего мира. Ситуация кардинально изменилась после начал Первой интифады и строительства скоростной трассы на Иерусалим. Паломникам стало намного проще и безопасней попасть в византийский Эммаус Никополис чем в Кубейбе. Со строительством разделительной стены вокруг Иудеи и Самарии, туристический поток в Кубейбе практически прекратился. Последние годы, католики изредка посещают Кубейбе через КПП возле Гиват Зеев. Этот пропускной пункт открыт только для палестинских жителей Неви Самуэль и требует от туристов предварительного согласования. Остальные подъезды проблематично для автобусов и требуют много времени.

Сейчас в монастыре при Эммаус Эль-Кубейбе постоянно живут один или два монаха. Это единственный католический монастырь, где на сегодня искренне рады туристам. Монахи любят угостить чаем и поболтать с редкими в этих краях путешественниками.

Проще всего попасть в Эммаус Эль-Кубейбе со стороны КПП Наалин. Эта дорога немного запутана, но намного быстрее чем путь через Рамаллу. Чтобы посетить Кубейбе общественным транспортом, следует ехать на маршрутных такси из Рамаллы. Поездку можно совместить с посещением [кургана над Эммаус Эль-Кубейбе](#). С него открывается великолепный вид на церковь и на окрестные холмы. Также рядом с деревней находятся живописные [развалины библейского Гивона](#) – Эль Джиб. Этот город многократно упоминается в библии. По приданию, в Гивоне стояла скиния, до того как была перенесена Давидом в Иерусалим. Для посещения Эммаус Эль-Кубейбе желательно нанять местного проводника.

Пример маршрутов: [1](#) , [2](#)

**Что нужно знать перед посещением Западного Берега**



## Что нужно знать перед посещением Западного Берега

Каждый кто на сегодняшний день самостоятельно посещает Палестинскую Автономию должен быть хоть немного знаком с геополитической ситуацией в регионе. Начнем с того, что законы Израиля не действуют на Западном Берегу. Начиная с 1967 года, Иудея и Самария формально находятся под управлением военной администрации – Министерства Обороны Израиля. На деле ситуация ещё более запутанная. Западный Берег имеет две системы управления – еврейские города и поселения живут по израильским законам, арабские населенные пункты управляются палестинской администрацией. Я не буду в рамках этого поста вдаваться в запутанную политику, постараюсь упомянуть только то, что может быть полезно для заезжего туриста.

Начнем с вопроса безопасности. Ни для кого не секрет, что Западный Берег пользуется дурной славой. Регион находится в состоянии вялотекущего конфликта. У этого противостояния есть свои пики и затишья. Последние несколько лет можно считать относительно спокойным периодом. Арабо-израильский конфликт в наименьшей степени касается посещающих Западный Берег туристов. Если верить статистике, то 2/3 туристов приезжающих в Израиль посещают Палестинскую Автономию. В основном эти массы попадают в Вифлеем, Иерихон, Вифанию и ещё пару менее раскрученных сайтов. Палестинская администрация на сегодняшний день вполне справляется с обеспечением безопасности туристов. Посещение палестинских достопримечательностей не менее опасно чем прогулка по находящемуся под полным контролем Израиля, Восточному Иерусалиму.

Чего же следует опасаться самостоятельному туристу? В первую очередь это мест где часто происходят стычки между арабами и евреями. Если вы посещаете такие места, то следует заранее дать понять окружающим о цели вашего визита. В деревнях, где туристы бывают крайне редко, желателен местный проводник. Не менее важно базисное знакомство с арабской ментальностью и рамками приличий. Арабы ревностно относятся к традициям связанным со статусом женщин. В палестинских деревнях не принято когда незнакомый мужчина заговаривает с девушкой или без прося её фотографирует. Нарушив рамки приличия можно нарваться на серьёзные неприятности. По этой причине я всегда предпочтительнее чтобы в компании, с которой вы ездите, была хотя бы одна женщина. Такой расклад сильно упрощает



общение с местным населением.

Если вы ищите информацию о туризме в Иудее и Самарии, то как правило, бессмысленно обращаться за советом к русскоязычным израильтянам. Намного более практично поискать в сети отчеты европейских туристов.

Для большинства граждан Израиля посещение палестинских территорий крайне проблематично. В Израиле нет закона запрещающего такие визиты, но есть предписания армии требующее от евреев не посещать зоны находящиеся под полным контролем палестинской администрации. Ограничения не распространяются на израильских мусульман и христиан. Так, что если вы израильтянин и к вам придерется армия или полиция, то лучше выдавать себя за христианина...

Палестинская полиция последние годы не препятствует посещению израильтянами Вифлеема и Иерихона. Тем не менее, ивритоязычные туристы в этих городах большая редкость. В остальных крупных городах евреи рискуют быть задержаны полицией и переданы израильских властям. Палестинская сторона мотивирует эти задержания как ответную меру на ограничения наложенные на передвижения палестинцев.

Если турист не носит кипу и не общается демонстративно на иврите, то мало что выделяет его из массы европейских путешественников. Палестинская полиция крайне редко проверяет документы у туристов. Для того чтобы русскоязычного израильтянина выдворили из ПА, надо очень сильно постараться. Кроме этого, палестинская полиция, как правило, смотрит сквозь пальцы на израильтян сопровождающих иностранных туристов.

Посещение Западного Берега не требует дополнительных страховок жизни. Вопрос страхования транспорта менее однозначен. Израильские компании по прокату машин не могут запретить посещение территорий. Такой запрет практически невозможен – главные транспортные артерии на пути к Иерусалиму и Мертвому Морю проходят через Иудею и Самарию. На большинстве трасс нет ограничения на заезд в палестинские города и деревни – дороги используются как еврейским, так и арабским транспортом. По этой причине, страховые компании обязаны покрывать аварии с участием палестинских машин. В случае угона машины страховая компания может придраться к заезду в палестинские анклавы. Поэтому рекомендуется по возможности пользоваться платными парковками и сделать страховку с полным покрытием. Зачастую гораздо проще воспользоваться палестинским, общественным транспортом (маршрутками) или такси чем плутать по запутанным дорогам. Тем более, что на сегодняшний день нет навигационных программ корректно работающих внутри Палестинской Автономии.

Ещё один важный совет туристам, заезжающим на территорию ПА, это использовать КПП предназначенными для еврейского транспорта. В Израиле существует сегрегация пропускных пунктов – большинство предназначены сугубо для еврейского транспорта. Палестинцы имеют право выезжать через ограниченное количество КПП. Многие из этих пунктов имеют дурную репутацию. Проезжающие через них машины подвергаются более пристальному досмотру. По этой причине, желательно избегать таких КПП как Калькилия, Каландия или КПП 300. Проще всего попасть в Самарию из Тель-Авива по 5 трассе, ведущей в Ариэль. Также можно воспользоваться [КПП в](#)

Среди русскоязычных израильтян ходит много страшилок по поводу Палестинской Автономии. Одна из самых распространённых, это неминуемы административные меры, в случае если на границе узнают, что вы бывали или направляетесь в ПА. Эти запугивания сильно преувеличены. У Израиля нет причин чинить препоны приезжающим в страну туристам. Если вы не собираетесь лезть в ближневосточную политику, то вряд ли у кого найдется повод к вам придраться. Тем не менее, я бы не рекомендовал брать в самолёт палестинскую, национальную символику. Такие предметы в багаже могут спровоцировать лишние расспросы и досмотры.

## Туристические особенности Самарии



Желающие посетить Самарию, должны понимать, что этот регион имеет крайне скудную туристическую инфраструктуру. Более 90% туристов посещающих ПА, делают это в составе организованных туров. Те кто путешествует по Самарии дикарем, как правило, являются заядлыми бэкпакерами или европейскими волонтерами, многократно бывавшими в арабских странах.

Не испорченное массовым туризмом, палестинское общество имеет множество преимуществ. Главным из них является искреннее гостеприимство местных жителей. Будьте готовы, что к вашей персоне будут проявлять интерес, заговаривать на улицах и приглашать на чай. Попрошайничество довольно редкое явление в ПА. В местах, где туристы бывают редко, кланчить деньги и накручивать цены пока не принято.

Для того чтобы попасть из Тель-Авива в Самарию на общественном транспорте, проще всего воспользоваться автобусами идущими в Ариэль или на [перекресток Цомет Тапуах](#). Через круговой перекресток на въезде в Ариэль проходит поток арабских маршруток в Салфит и Наблус. Ими можно воспользоваться для дальнейшего передвижения. Также можно попасть в Самарию через Модиин Элит. От въезда в город до КПП Наалин пару минут ходьбы. Далее следует взять такси или маршрутку идущую в нужное для вас направление.



Для того чтобы найти англоязычного проводника по ПА, можно обратиться в [Abraham Path](#) или в [Rozana Association](#). Эти организации проводят курсы для любителей экотуризма. На курсах, в том числе учат как разруливать конфликты с местным населением. Цены на проводника начинаются от 60\$ в день. Как правило, проводники знакомы с ограниченным количеством сайтов и маршрутов. Их главная задача помочь в общении с местным населением и с организацией логистики. Для большинства проводников, туристы всего лишь подработка. Цены на услуги таких людей могут зависеть от дневного заработка на их главной работе.

**Небольшой список англоязычных проводников, популярных среди европейских туристов:**

- 1) [Amr Sheikh](#) - Наблус
- 2) [Mohammed Atari](#) - Дженин
- 3) [Nedal Sawalmeh](#) - Тубас
- 4) [Anwar Dawabsha](#) - Дума, Наблус
- 5) [Naser Kaabneh](#) - Иерихон
- 6) [Usama Nicola](#) - Вифлеем
- 7) [Alaa Hamoz](#) - Наблус
- 8) [Hani Sulaiman](#) - Хеврон
- 9) [Simon Jaser](#) - Рамалла
- 10) [Zaid Alazhari](#) - Себастья, Наблус
- 11) [Khader Nijim](#) - Восточный Иерусалим

**Полезные сообщества:**

- 1) [Walking Palestine](https://www.facebook.com/WalkingPalestine) <https://www.facebook.com/WalkingPalestine>
- 2) [Nike Palestine](https://www.facebook.com/groups/189904647729732/) <https://www.facebook.com/groups/189904647729732/>
- 3) [Visit Sabastia](https://www.facebook.com/sabastiya1) <https://www.facebook.com/sabastiya1>
- 4) [Wadi Climbing](https://www.facebook.com/wadiclimbing) <https://www.facebook.com/wadiclimbing>
- 5) [Palestine Riders](https://www.facebook.com/palestineriders) <https://www.facebook.com/palestineriders>
- 6) [Siraj, Center for Holy Land Studies](https://www.facebook.com/SirajCenter) <https://www.facebook.com/SirajCenter>
- 7) [Walking Palestine](https://www.facebook.com/groups/walkingpalestine/) <https://www.facebook.com/groups/walkingpalestine/>
- 8) [Palestine Free Hiking Group](https://www.facebook.com/PalHiking) <https://www.facebook.com/PalHiking>

Найти русскоязычного проводника гораздо сложнее и дороже. Из тех, что я знаком, могу порекомендовать [Фахеда Махармех](#) из Хеврона.

Дипломированный гид по ПА может обойтись 250\$ - 400\$ в день. Как правило, русскоязычные гиды это жёны палестинцев, проживающие в Автономии. Большинство из них специализируются на христианских паломниках.

Последние годы Палестинская Автономия составляет жёсткую конкуренцию израильскому, гостиничному бизнесу. Израиль славится заоблачными ценами за ночлег. Особенно дорого обходятся гостиницы в Тель-Авиве и Иерусалиме. В целях экономии, многие паломники предпочитают ночевать в палестинских хостелах и гостиницах.

Для сравнения, в Наблусе можно найти комнату в хостеле начиная с 10\$ за ночь (в *Hostel Ramsees*). В Тель-Авиве такое удовольствие обойдется как минимум в 4 раза дороже.

Небольшой список гостиниц и хостелов в Самарии:

<http://greenview.co.il/addons/SamariaRegionAccommodation.pdf>

Многие европейцы приезжают в ПА чтобы подучить разговорный арабский. Месяц интенсивных курсов стоит в ПА от 300 до 400\$ в месяц.

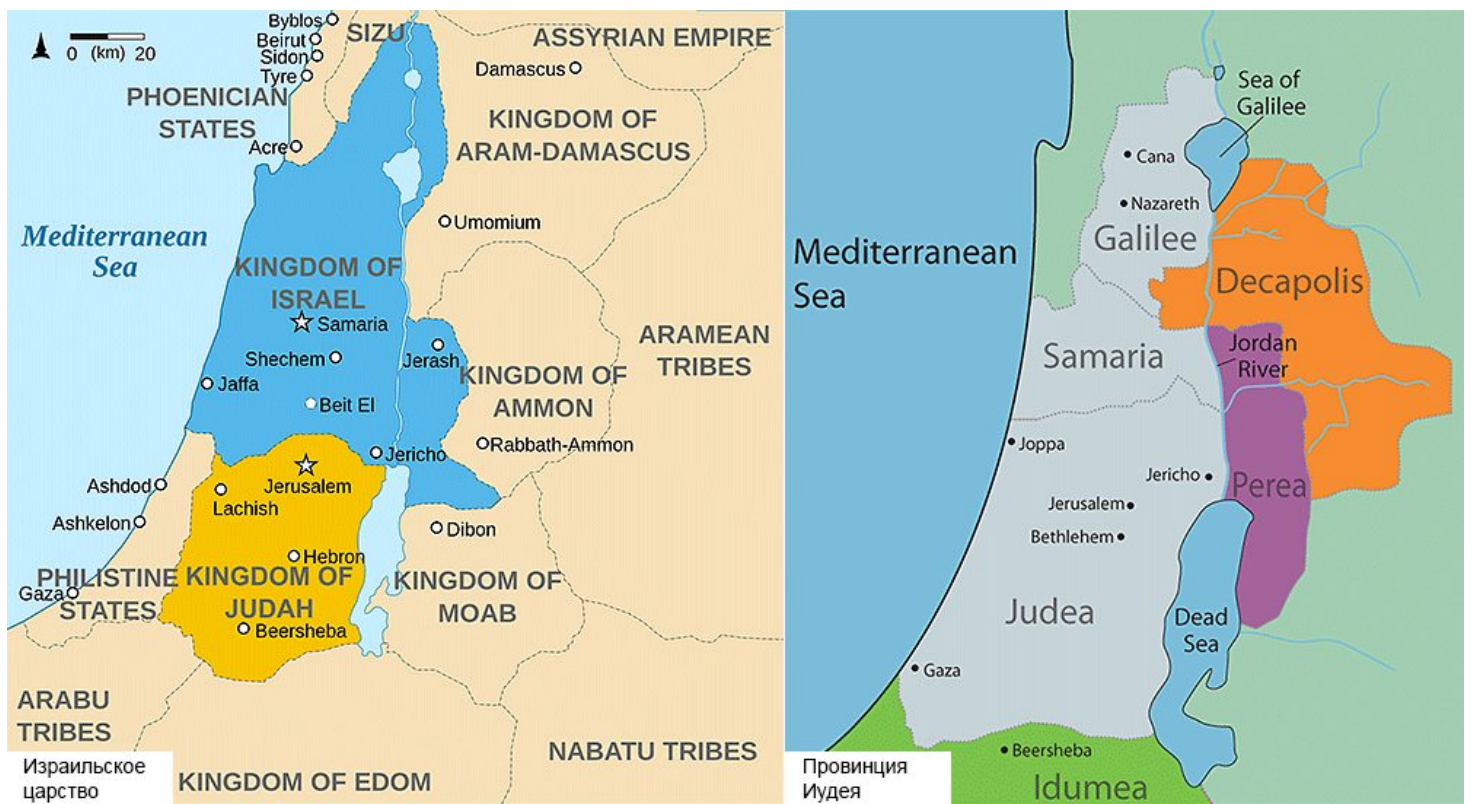
Курсы арабского в Бирзейт:

<https://www.facebook.com/PASatBZU>

Ну и последняя, важная для туриста информация касательно общепита. Практически вся еда в ПА рассчитана на внутренний рынок. Лучше всего перекусывать в местах, где толчется много местных покупателей. В таких забегаловках большая текучка и следовательно более свежие продукты. Отравления в арабских забегаловках большая редкость.

Цена на фастфуд в ПА в 2 – 3 раза ниже чем в среднем по Израилю. Порция вегетарианского фалафиля на сегодня стоит начиная с 2.5 (0.6\$) шах за порцию. Лаваш со шаурмой стоит начиная с 12(3\$) шах за порцию.

### Краткое знакомство с Самарией



После того как мы разобрались с вопросом инфраструктуры и безопасности, настало время рассказать про исторические и культурные особенности региона.



Для того чтобы лучше понять этот край следует немного окунуться в историю. Самария это гористая местность, начинающаяся северней Иерусалима и тянущаяся вдоль побережья, до Израильской долины. Границы этого региона уходят корнями в 10 век до н.э. Исторический рубеж между Иудейским и Израильским царством пролегла немногим севернее сегодняшней трассы 443 на Иерусалим. Большинство описанных в этом посте мест находятся именно в Самарии, на территории бывшего Северо-Израильского царства.

Название региона было дано в честь города Самария, древней столицы Северного царства. В 8 веке до н.э., Самария была завоёвана Ассирией. Население Израильского царства было переселено или бежало в соседнюю Иудею. По мнению многих историков и археологов, Ассирия оградила Иудею с севера. Лояльные к империи народы было поселены на границах мятежной провинции. Оставшиеся жители Самарии продолжили соблюдать еврейские традиции. В библейскую историю они вошли как самаритяне или кутим. Схожие традиции являлись поводом для конкуренции и многовековой вражды между евреями и самаритянами. Эта неприязнь прослеживается в библейских текстах, в том числе в Новом Завете. Евреи, бежавшие из Северного царства отложили огромный отпечаток на библейских текстах. Книги Ветхого Завета впитали мифологию северян. Целью библейские авторов было в том числе положить теологическую основу под превосходство иудеев над северянами. В период Второго Храма, Самария вошла в состав провинции Иудея. Тем не менее, еврейское присутствие в регионе продолжало оставаться крайне ограниченным.

После серии кровопролитных восстаний 5-6 века н.э. самаритяне превратились в меньшинство, уступив пальму первенства христианам. С приходом арабских завоевателей, жители Самарии начали переходить в ислам. Этот процесс растянулся на многие столетия. Среди мусульман в окрестностях Наблуса до сих пор распространены самаритянские фамилии.

В начале 20 века в мире насчитывалось не более 150 самаритян. Общине пришлось позволить мужчинам брать в жены иноверок. Сейчас потомки самаритян насчитывают более 700 человек. Генетические исследования, проведенные среди жителей Самарии выявили, что порядка 90% арабов имеют схожие с евреями и самаритянами гены.

Важным периодом формирования культурного наследия Самария стало мамлюкское правление в Палестине (1260 – 1517 год н.э.). Опасаясь вторжения крестоносцев, мамлюки выселили население прибрежной полосы Средиземного моря. Приморские города и крепости были разрушены, их жители были переселены в близлежащие нагорье. Вплоть до начала 20 века Самария была заселена намного плотнее чем средиземноморское побережье. По этой причине, концентрация хорошо сохранившихся, исторических памятников в Самарии на порядок выше чем где либо на территории Израиля.

Начиная с начала 16 века в Самарии правила Османская империя. Турков мало заботила развитие инфраструктуры и безопасность собственных подданных. Личную безопасность жителям обеспечивала принадлежность к клану - хамуле. В первую очередь султанат интересовали налоги. Самария была поделена на несколько десятков областей (на арабском нахия), в которых заправляли богатые эфенди. Опасаясь непомерных налогов и воинской повинности, местное население избегало записывать

на себя земельные участки. Большинство земель числилось за эфенди. Богатые кланы таких землевладельцев жили наподобие феодалов. Их огромные усадьбы можно встретить повсеместно, по всей Самарии.

В начале 20 века, арабские эфенди сыграли важную роль в еврейской колонизации Палестины. Коррупцированные и жадные до денег землевладельцы охотно продавали участки еврейским организациям. Часто такие земли передавались вместе с жившими на них крестьянами. Доступней всего для покупки были малопригодные для земледелия земли на побережье. Густо заселённая Самария была менее притягательна для евреев. До 1967 года еврейское присутствие было только на севере Самарии – в районе горы Кармель.

Во время Арабо-израильская войны 1948 года, Самария не представляла стратегического интереса для Израиля. Бен Гурион понимал, что захватить густозаселенную, гористую Самарию будет на порядок сложнее чем побережье. Тем не менее, Самарии пришлось принять на себя сотни тысяч палестинских беженцев. По сей день, они являются одним из главных дестабилизирующих факторов в регионе.

С 1948 по 1967 год Иудея и Самария находились под юрисдикцией Иордании. Проевропейское, Хашимитское королевство стремилось централизовать власть. За 20 лет иорданского правления были заложены многие административные и образовательные структуры, которыми палестинцы пользуются по сей день.



значительно расширить границы страны. Самария оказалась под контролем еврейского государства. Сокрушительная победа позволила Израилю занять стратегически важные линии обороны и сформировать удобные для страны границы. Обратной стороной этой войны, стал миллион (на 1967 год) граждан, которые угрожают демографическому балансу между евреями и арабами. По сей день, палестинцы являются заложниками безопасности Израиля. Израиль остерегается аннексировать Западный Берег и ещё большей степени боится последствий полной независимости ПА. Такая ситуация длится уже около 5 десятилетий и вряд ли в ближайшие годы изменится. Географическая близость к центру Израиля стимулирует развитие еврейского присутствия в регионе. За годы прошедшее с образование Палестинской Автономии (1994 год) количество евреев в Самарии увеличилось в 3 раза. На сегодняшний день, еврей составляет около 15% населения. Всего на Западном Берегу проживает 400 тысяч евреев и 2.3 миллиона арабов.

Иудея и Самария поделена на зоны стратегических интересов. Израиль заинтересован контролировать еврейские поселения и прилегающие к ним зоны. Также израильские силы безопасности контролируют дороги по которым передвигаются поселенцы и территорию прилегающую к забору безопасности. В общей сложности, под полным контролем Израиля находится порядка 60% территории Самарии (18% зона А и 22% зона Б).

Разделение ответственности на территориях было закреплено временным соглашением в Осло, в 1993 году. Изначально предполагалось, что условия договора будут пересмотрены после принятия независимости ПА. Но этого так и не произошло. На данный момент, контроль Израиля над арабским населением в так называемой «Зоне С» ограничивается сферой безопасности и контролем над строительством. Всю социальную сферу контролирует палестинская администрация.

[Like](#) · [Comment](#) · [Share](#)

47 people like this.

5 shares



**Michael Botstein** Весьма ценный ресурс! Если хочешь, могу поработать корректором (в плане грамматики)!

[See Translation](#)

[Like](#) · [Reply](#) · 27 October at 21:31



**Konstantin Hoshana** Какой у вас email?

Пару человек уже прошло по первым 9 объектам. Осталось ещё 12. Я могу добавить вас в google docs.

[See Translation](#)

[Like](#) · [Reply](#) · 27 October at 21:35

[View more replies](#)



**Marina Belyakov** Я еще все не прочитала, на то , что вижу великолепно. Тоже могу посмотреть, если поможет

[See Translation](#)

[Like](#) · [Reply](#) · 28 October at 07:08 · Edited



**Konstantin Hoshana** Спасибо!

Я сейчас редактирую его в Google docs. Могу прислать приглашение на email

[See Translation](#)

[Like](#) · [Reply](#) · 1 · 28 October at 10:02 · Edited

[View more replies](#)



**Veronika Art** Здорово! Такое пособие облегчит путешествия по ПО! Можно также добавить информацию о том в какой сезон предпочтительно путешествовать в эти места. Например, в январе цветет миндаль и тд.

Сираж центр начинал с 50 шек за дневной тур , включая трапезу у бедуиновзсли я не ошибаюсь, а теперь 170 и без трапезы, проводника брать получается выгодней

See Translation

Like · Reply · 28 October at 11:44



**Konstantin Hoshana** Цены [Siraj, Center for Holy Land Studies](#) зависят от наличия спонсоров. 50 шах это когда у них есть бюджеты на раскрутку. Если нет, то цена порядка 150 - 200 шах с человека. Включая еду.

See Translation

Like · Reply · 1 · 28 October at 12:01 · Edited



**Konstantin Hoshana** [Veronika Art](#)

Следует ещё учесть, что проводнику возможно придется оплатить проезд до начала маршрута + заплатить за обед, если вы будете сидеть в каких либо забегаловках.

See Translation

Like · Reply · 1 · 28 October at 12:51

[View more replies](#)



**Michael Mikhailov** Фотографии хорошиее, текст править надо. Могила иисуса Навина - не одна могила, а там три древних захоронения, с интересными зданими 19-го века, и т.д. Деревня сама по себе стоит посещения

Шхем по пятницам не вымирает, вечером так вообще все рес... [See More](#)

See Translation

Like · Reply · 1 · 29 October at 08:49



**Konstantin Hoshana** Если будут идеи, что ещё включить южнее Наблуса. Буду рад рекомендациям. Район Дженина я пока почти не затрагивал.

See Translation

Like · Reply · 13 hours ago



**Konstantin Hoshana** Там вокруг куча святых могилок. В том числе в Джамаин. Ты видимо имеешь в виду Калев бен Яфуна. Я решил свести святые могилы до минимума. Полагаю, что большинству туристов они мало интересны.

В течение пятницы, в Шхеме закрыто большинство магазинов, ф... [See More](#)

See Translation



Konstantin Hoshana's photos on Google+

Villages of Palestine - Salfit (71 photos)

PLUS.GOOGLE.COM

Like · Reply · 29 October at 21:28



**Albert Hokhberg** Костя, супер!!!!

See Translation

Like · Reply · 2 · 13 hours ago



**Konstantin Hoshana** Спасибо!

See Translation

Like · Reply · 13 hours ago



**Veronika Art** Костя, у тебя как-то был пост про место в Израиле, напоминающее Африку оно включено в этот список?

See Translation


Like · Reply · 13 hours ago



**Konstantin Hoshana** Нет, Эль-Суфера войдет в 20 мест вокруг Иерусалима, если хватит терпения про них написать:

<https://www.facebook.com/media/set/...>

See Translation



**Konstantin Hoshana** added 56 new photos to the album: [Al Sufera - A Piece of Africa at Holly Land.](#)

19 January ·

Аль Суфера – Самый африканский уголок посреди Святой Земли



Год назад мы обнаружили нигде не обо...

[See More](#)

[See translation](#)

Like · Reply · 2 · 13 hours ago

[View more replies](#)



**David Dector** большое дело.

[See Translation](#)

Like · Reply · 9 hours ago



**Konstantin Hoshana** Спасибо!

Надеюсь, только начало

[See Translation](#)

Like · Reply · 7 hours ago



**Evgeny Nordshtein** Спасибо Костя!

[See Translation](#)

Like · Reply · 5 hours ago



Write a comment...